



АДМИНИСТРАЦИЯ ГОРОДА КОСТРОМЫ
НАЧАЛЬНИК УПРАВЛЕНИЯ БЛАГОУСТРОЙСТВА
АДМИНИСТРАЦИИ ГОРОДА КОСТРОМЫ

РАСПОРЯЖЕНИЕ

13 АВГ 2025

№ 21 -р

Об утверждении схемы границ прилегающей территории к земельному участку с кадастровым номером 44:27:070108:501, местоположение которого определено относительно ориентира, расположенного в границах участка, почтовый адрес ориентира: Костромская область, город Кострома, улица Волжская 2-я, дом 7

В соответствии с Законом Костромской области от 16 июля 2018 года № 420-6-ЗКО «О содержании правил благоустройства территории муниципального образования Костромской области и порядке определения границ прилегающих территорий», приказом Комитета архитектуры и градостроительства Костромской области от 8 февраля 2024 года № 2 «Об утверждении формы схемы границ прилегающей территории, требований к ее подготовке, к точности и методам определения координат характерных точек границ прилегающей территории», решением Думы города Костромы от 25 апреля 2013 года № 60 «Об утверждении Правил благоустройства территории города Костромы», руководствуясь Положением об Управлении благоустройства Администрации города Костромы, утвержденным решением Думы города Костромы от 27 октября 2022 года № 187,

О Б Я З Ы В А Ю:

1. Утвердить прилагаемую схему границ прилегающей территории к земельному участку с кадастровым номером 44:27:070108:501, местоположение которого определено относительно ориентира, расположенного в границах участка, почтовый адрес ориентира: Костромская область, город Кострома, улица Волжская 2-я, дом 7.

2. Настоящее распоряжение подлежит официальному опубликованию и размещению на официальном сайте Администрации города Костромы в информационно-телекоммуникационной сети Интернет.

Начальник Управления

Т.А. Подойницына

-170

1. _____ (_____):

Определено относительно ориентира, расположенного в границах участка, почтовый адрес ориентира: Костромская область, город Кострома, улица Волжская 2-я, дом 7

2. _____ , _____ 44:27:070108:501

3. _____ (_____) _____ , _____ : _____

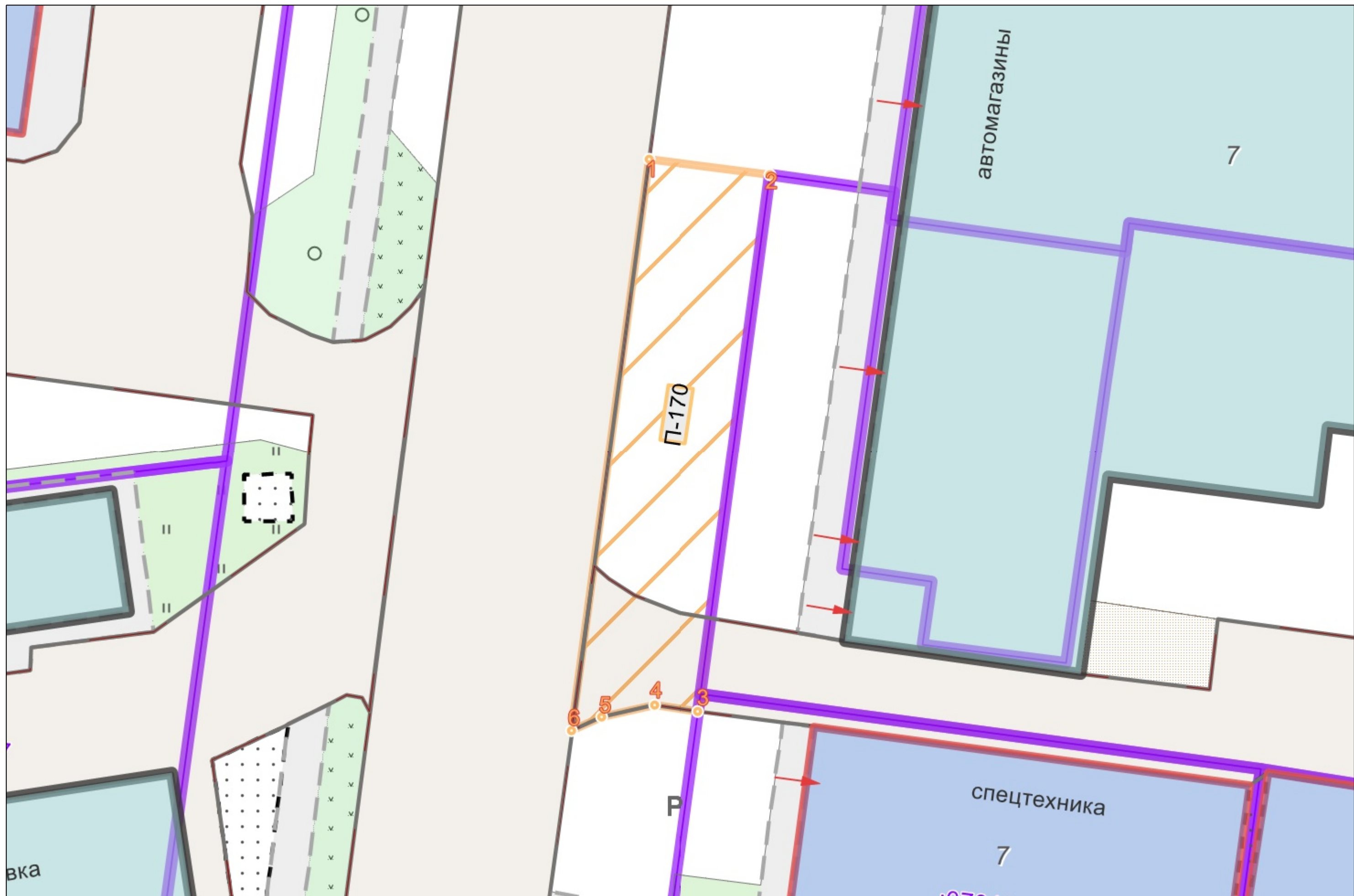
4. _____ : 227.94 _____ (.)

5. _____ , _____ : _____




6. _____ (_____) _____ ,

7. _____ (_____ - _____ , _____ . .),
_____ 0 _____

	, ()	
		Y
1	2	3
-170/1	288 816.45	1 216 131.13
-170/2	288 815.55	1 216 138.21
-170/3	288 784.47	1 216 134.03
-170/4	288 784.81	1 216 131.44
-170/5	288 784.13	1 216 128.41
-170/6	288 783.32	1 216 126.67



:

	
•1	
44:xx:xxxxxx:xx	(),
44:XX:XXxxXxX	
	
	,
